

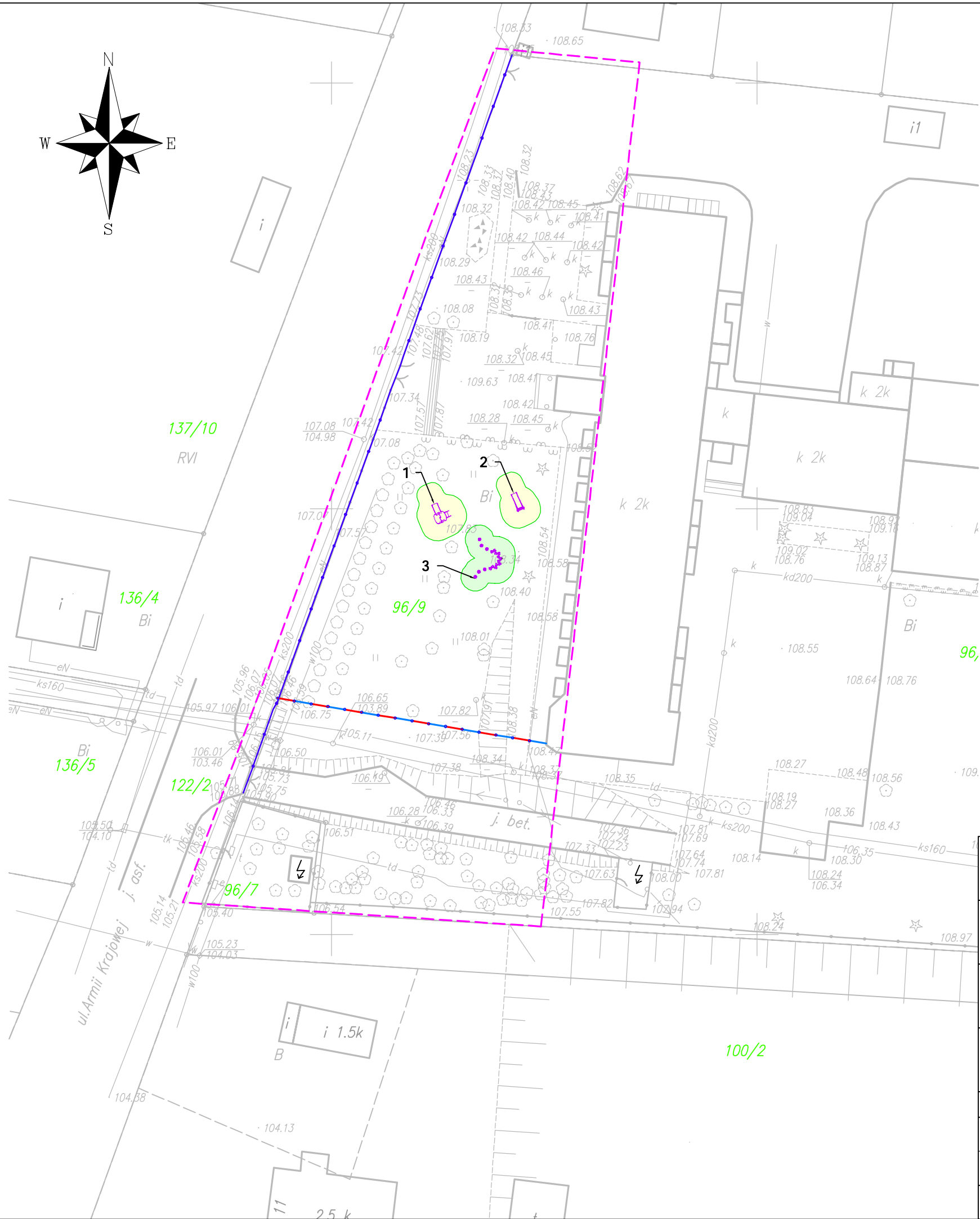








MAPA DO CELÓW PROJEKTOWYCH		
Wykonawca:  ul. 21 Stycznia 19 62-400 Słupca tel./ fax (0-63) 277-18-33 NIP 667-1649-038	Oznaczenie kancelaryjne zgłoszenia pracy geodezyjnej	KERG.:
	Nazwa miejscowości	Giewartów
Jednostka ewidencyjna	Identyfikator	302304_2
	nazwa	Słupca
Obręb ewidencyjny	Identyfikator	0002
	nazwa	Giewartów
Skala mapy:		1:500 z powiększenia 1:1000
Nazwa układu współrzędnych	prostokątnych	"1965 - strefa 4"
	układ wysokości	Kronsztadt 86
Oznaczenie granic obszaru, który był przedmiotem aktualizacji		
Arkusze ewidencyjne: 1	Dz. nr : 96/9	
Sekcja:	424.132.242	
Uwagi:		Digitalizacja mapy
Data opracowania mapy:		14.03.2014 r.
<div><div>Robert Nadgrodkiewicz nazwa/imię i nazwisko wykonawcy</div><div>Karol Kasprzyk imię i nazwisko geodety uprawnionego, który opracował mapę</div></div> <div><div>..... podpis osoby reprezentującej wykonawcę</div><div>..... nr uprawnień i podpis geodety</div></div>		
Nie wyklucza się istnienia w terenie innych nie wykazanych na niniejszej mapie urządzeń podziemnych, które nie były zgłoszone do inwentaryzacji .		



- OZNACZENIA:**
- Zadaszona wieża ze zjeżdżalnią.
 - Zjeżdżalnia o wysokości podestu 90 cm.
 - Tor przeszkód.
-  proj. strefa bezpieczeństwa z nawierzchnią amortyzującą upadek wykonana z piasku drobnodziarnistego płukanego frakcji do 2mm - grubości min. 40cm.
 -  proj. strefa bezpieczeństwa z nawierzchnią amortyzującą upadek wykonana przez obsianie gruntu trawą - darń
 -  proj. ogrodzenie panelowe wys. min. 100cm.
 -  proj. przebudowa ogrodzenia wys. 150cm
 -  obszar aktualizacji mapy

Biuro projektowe



Andrzej Madaj
ul. Ratajczaka 7/13, 62-400 Słupca www.amadaj.pl biuro@amadaj.pl

Temat

Budowa placu zabaw w miejscowości Giewartów

Nazwa i adres obiektu

Plac zabaw
ul. Armii Krajowej 9, 62-402 Giewartów, gmina Ostrowite, powiat słupecki, woj. wielkopolskie

Nazwa rysunku

Projekt zagospodarowania działki

Zespół projektowy	Numer uprawnień	Podpis	Skala 1:500
Projektował Andrzej Madaj	specjalność konstrukcyjno - budowlana GPB 7342-13/98		
			Nr rysunku 2
Stadium Projekt do zgłoszenia robót	Data Kwiecień 2014 r.		Nr arkusza 1/1